

© International Baccalaureate Organization 2022

All rights reserved. No part of this product may be reproduced in any form or by any electronic or mechanical means, including information storage and retrieval systems, without the prior written permission from the IB. Additionally, the license tied with this product prohibits use of any selected files or extracts from this product. Use by third parties, including but not limited to publishers, private teachers, tutoring or study services, preparatory schools, vendors operating curriculum mapping services or teacher resource digital platforms and app developers, whether fee-covered or not, is prohibited and is a criminal offense.

More information on how to request written permission in the form of a license can be obtained from <https://ibo.org/become-an-ib-school/ib-publishing/licensing/applying-for-a-license/>.

© Organisation du Baccalauréat International 2022

Tous droits réservés. Aucune partie de ce produit ne peut être reproduite sous quelque forme ni par quelque moyen que ce soit, électronique ou mécanique, y compris des systèmes de stockage et de récupération d'informations, sans l'autorisation écrite préalable de l'IB. De plus, la licence associée à ce produit interdit toute utilisation de tout fichier ou extrait sélectionné dans ce produit. L'utilisation par des tiers, y compris, sans toutefois s'y limiter, des éditeurs, des professeurs particuliers, des services de tutorat ou d'aide aux études, des établissements de préparation à l'enseignement supérieur, des fournisseurs de services de planification des programmes d'études, des gestionnaires de plateformes pédagogiques en ligne, et des développeurs d'applications, moyennant paiement ou non, est interdite et constitue une infraction pénale.

Pour plus d'informations sur la procédure à suivre pour obtenir une autorisation écrite sous la forme d'une licence, rendez-vous à l'adresse <https://ibo.org/become-an-ib-school/ib-publishing/licensing/applying-for-a-license/>.

© Organización del Bachillerato Internacional, 2022

Todos los derechos reservados. No se podrá reproducir ninguna parte de este producto de ninguna forma ni por ningún medio electrónico o mecánico, incluidos los sistemas de almacenamiento y recuperación de información, sin la previa autorización por escrito del IB. Además, la licencia vinculada a este producto prohíbe el uso de todo archivo o fragmento seleccionado de este producto. El uso por parte de terceros —lo que incluye, a título enunciativo, editoriales, profesores particulares, servicios de apoyo académico o ayuda para el estudio, colegios preparatorios, desarrolladores de aplicaciones y entidades que presten servicios de planificación curricular u ofrezcan recursos para docentes mediante plataformas digitales—, ya sea incluido en tasas o no, está prohibido y constituye un delito.

En este enlace encontrará más información sobre cómo solicitar una autorización por escrito en forma de licencia: <https://ibo.org/become-an-ib-school/ib-publishing/licensing/applying-for-a-license/>.

Geografía
Nivel Superior y Nivel Medio
Prueba 1 – cuadernillo de consulta

Viernes 13 de mayo de 2022 (tarde)

Instrucciones para los alumnos

- No abra este cuadernillo hasta que se lo autoricen.
- Este cuadernillo acompaña a la prueba 1.

Página en blanco

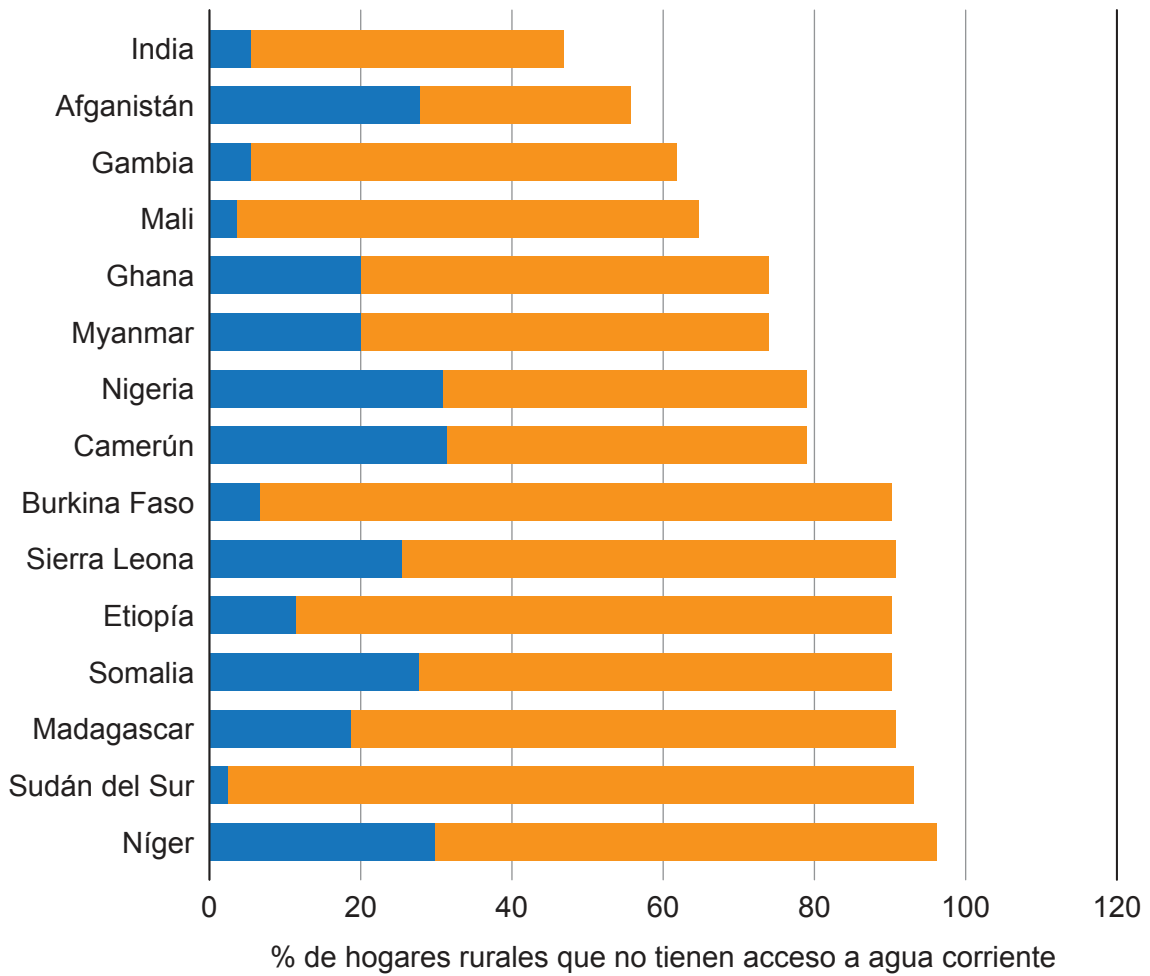
Opción A — Agua dulce

1. El gráfico muestra quién tiene la responsabilidad de obtener el agua fuera de casa en los países donde un alto porcentaje de los hogares rurales no tienen acceso a agua corriente.

Leyenda:

Hogares donde el agua es obtenida por:

■ Hombres ■ Mujeres



Véase al dorso

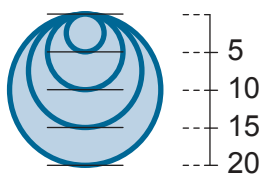
Opción B — Océanos y litorales

3. El mapa muestra el patrón de movimientos de los buques petroleros y sus cuellos de botella.

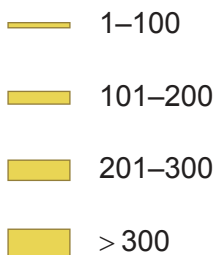
Leyenda:

○ Cuellos de botella del petróleo

Movimiento diario de petróleo en buques petroleros (millones de barriles)



Tránsito diario de petróleo (millones de toneladas)





Véase al dorso

Opción C — Ambientes extremos

5. El mapa del mundo muestra la producción de agua desalinizada en una selección de países que contienen zonas cálidas y áridas.

Eliminado por motivos relacionados
con los derechos de autor

Eliminado por motivos relacionados
con los derechos de autor

Véase al dorso

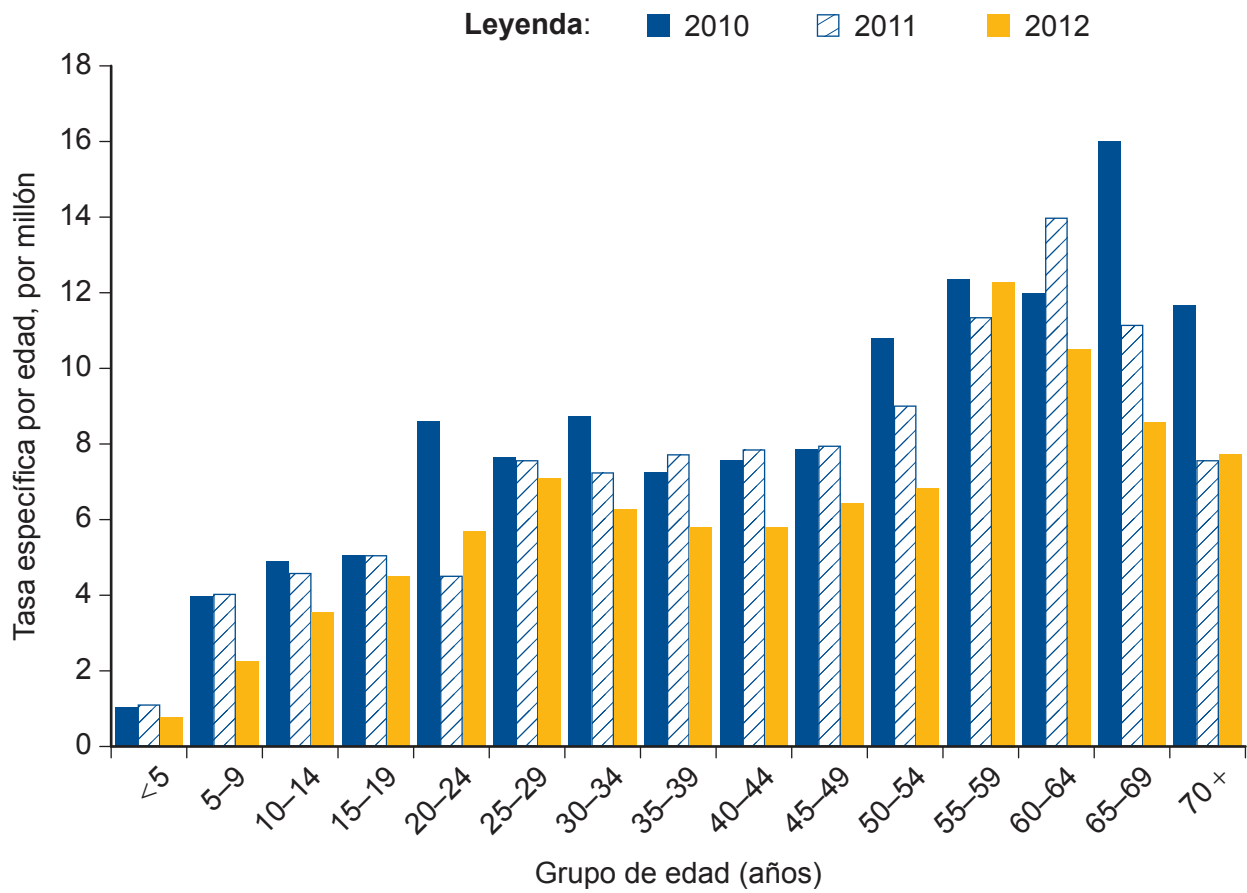
Opción E — Ocio, turismo y deporte

9. La fotografía muestra un estadio de fútbol de Sudamérica.



Opción F — Alimentación y salud

11. El gráfico muestra la incidencia de la fiebre del dengue (una enfermedad de transmisión vectorial) en un país asiático entre 2010 y 2012, por grupo de edad.

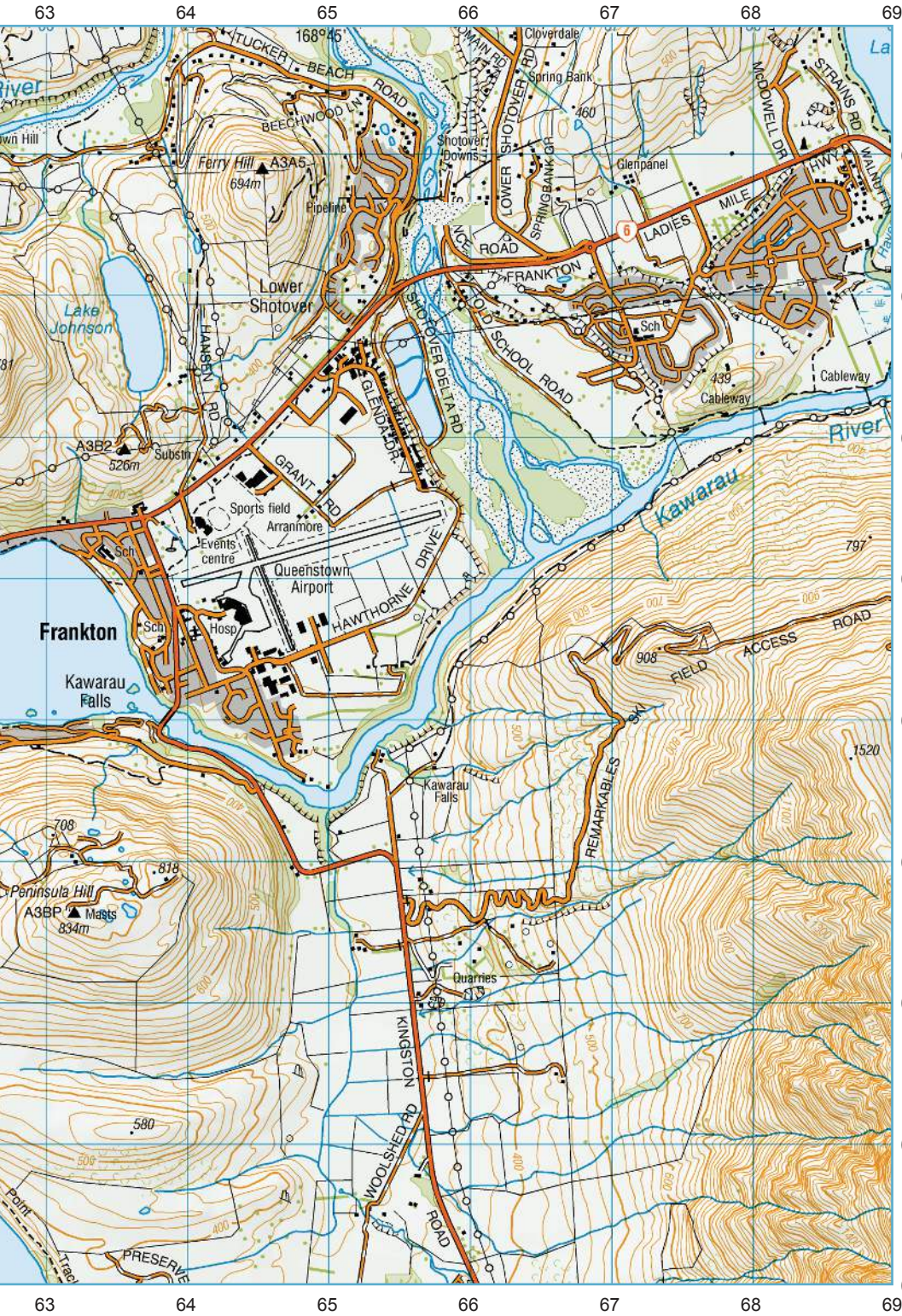


Véase al dorso

Opción G — Medios urbanos

13. El mapa topográfico muestra la pequeña población de Queenstown, en Nueva Zelanda. Fundada en la década de los 60 del siglo XIX, la ciudad ha experimentado un rápido crecimiento desde entonces. La escala del mapa es de 1:50 000.





Legenda:

Carreteras y caminos

- Autopista estatal
- Carretera estrecha
- Sendero

Elementos del relieve

- Curvas de nivel
- Elevación en metros

Cobertura del terreno

- Vegetación
- Marisma/lodo blando

Varios

- Área residencial
- Grandes edificios
- Edificio aislado
- Línea de energía:
 - sobre torres
 - sobre postes
- Línea telefónica



[Fuente: NZTopo Database. Derechos de autor reservados a la Corona.]

Referencias:

1. Adaptado de *Safely managed drinking water: thematic report on drinking water 2017*, World Health Organization & United Nations Children's Fund (UNICEF) [la Organización Mundial de la Salud y el Fondo de las Naciones Unidas para la Infancia], Página 31, 2017. <https://apps.who.int/iris/handle/10665/325897>. Consulta: 6 de mayo de 2020.

Translated into Spanish by International Baccalaureate from *Safely managed drinking water: thematic report on drinking water 2017*, 2017. WHO is not responsible for the content or accuracy of this translation. In the event of any inconsistency between the English and the Spanish translation, the original English version shall be the binding and authentic version.

3. Bender, J., 2015. These 8 narrow chokepoints are critical to the world's oil trade, [en línea] Disponible en: <https://www.businessinsider.com/worlds-eight-oil-chokepoints-2015-4?r=US&IR=T> [Consulta: 4 de mayo de 2020]. Material original adaptado.

U.S. Energy Information Administration, 2014. World oil transit chokepoints critical to global energy security [en línea] Disponible en: <https://www.eia.gov/todayinenergy/detail.php?id=18991#menu> [Consulta: 19 de julio de 2021]. Material original adaptado. The International Baccalaureate is responsible for this translation.

9. Allen Brown / Alamy Stock Photo.

11. Bracebridge, S., 2015. Age-specific dengue fever incidence rates, Taiwan, 2010–2012. [en línea] Disponible en: https://figshare.com/articles/_Age_specific_dengue_fever_incidence_rates_Taiwan_2010_8211_2012_/1345062/1 Bajo licencia Creative Commons Atribución 4.0 Internacional (<https://creativecommons.org/licenses/by/4.0/deed.es>). [Consulta: 6 de mayo de 2020]. Material original adaptado.

13. Esta obra incluye o se basa en datos extraídos de Toitū Te Whenua Land Information de Nueva Zelanda (<https://www.linz.govt.nz/>), que tiene la propiedad de la licencia internacional de reutilización de atribución 4.0 de Creative Commons (<http://creativecommons.org/licenses/by/4.0/>). Disponible en: <https://www.topomap.co.nz/NZTopoMap/nz17896/Queenstown/>. [Consulta: 6 de mayo de 2020]. Material original adaptado.

Los demás textos, gráficos e ilustraciones: © Organización del Bachillerato Internacional, 2022